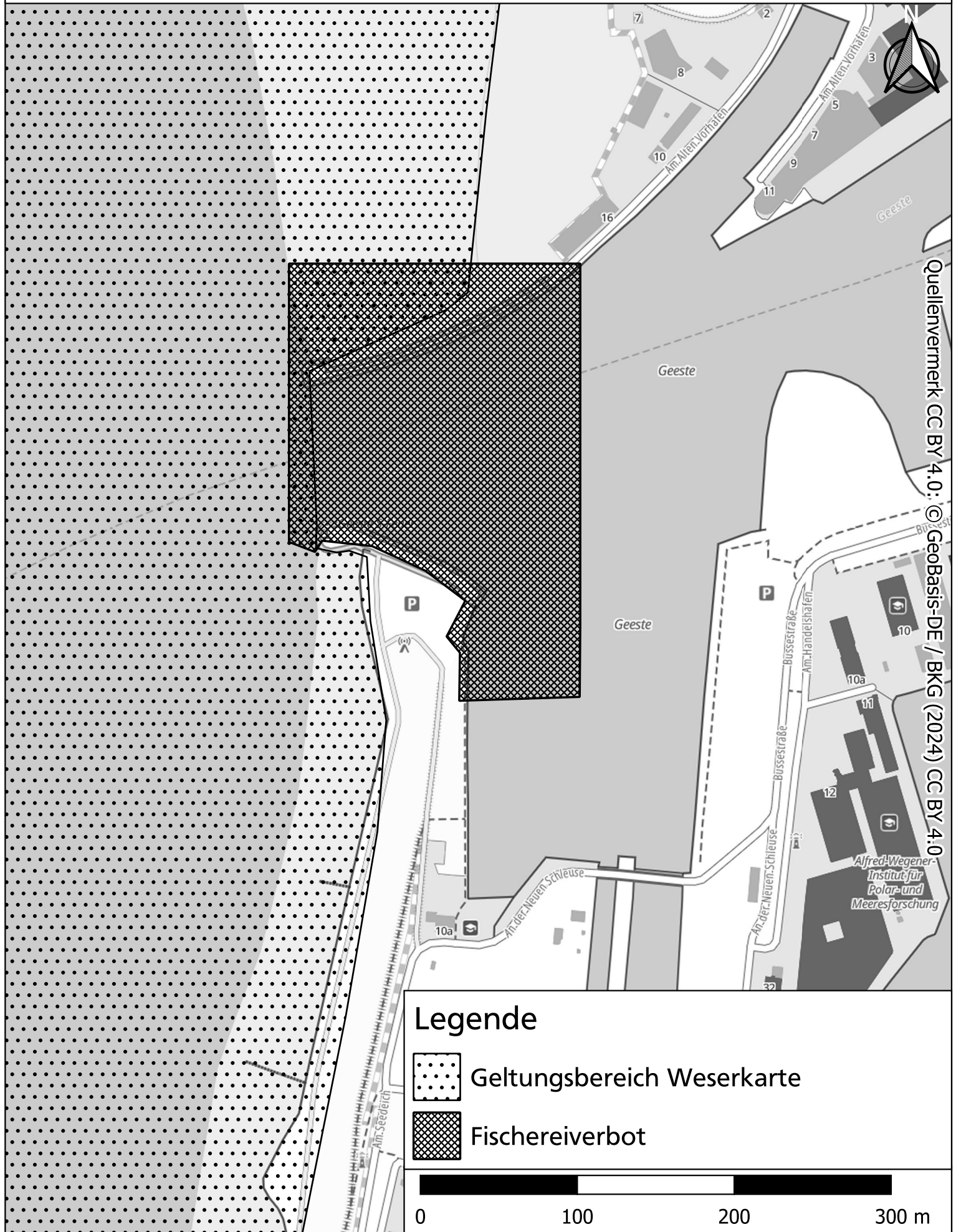




Informationen zum Fischfang in der Weser und Hunte: Fischereiverbote aufgrund von Schifffahrts- und Naturschutzrecht, Punkt c) Geestemole



Quellenvermerk CC BY 4.0: © GeoBasis-DE / BKG (2024) CC BY 4.0

Legende

-  Geltungsbereich Weserkarte
-  Fischereiverbot

